







# Obec Horní Kruty

 Horní Kruty 76, 281 46 Horní Kruty  
 00235385  
 hzeaufk

 podatelna@hornikruty.cz, obec@hornikruty.cz  
 +420 321 796 921, +420 775 352 955  
 www.hornikruty.cz

Č.j.: HOKR -133/20209  
Horní Kruty, 25. 2. 2020

Obec Horní Kruty zveřejňuje podle § 39 odst. 1 zák.č.128/2000 Sb., o obcích (obecní zřízení), ve znění pozdějších předpisů, **z á m ě r p r o d a t** část pozemku parc.č. 287/2 o celkové výměře 445 m<sup>2</sup>, druh pozemku ostatní plocha, část pozemku parc.č. 290/1 o celkové výměře 68 m<sup>2</sup>, druh pozemku ostatní plocha, část pozemku parc.č. 2098/2 o celkové výměře 951 m<sup>2</sup>, druh pozemku ostatní plocha nacházející se v katastrálním území Bohouňovice II, které jsou zapsány na listu vlastnictví č. 10001 u Katastrálního úřadu pro Středočeský kraj, Katastrální pracoviště Kolín.

Geometrickým plánem č. 109-123/2014 ze dne 21. 1. 2015 byl ze shora uvedeného pozemku p.č. 287/2 oddělen díl *e1* o výměře 235 m<sup>2</sup>, z pozemku p.č. 290/1 díl *e3* o výměře 10 m<sup>2</sup> a z pozemku p.č. 2098/2 díl *e2* o výměře 9 m<sup>2</sup>. Z těchto oddělených dílů *e1*, *e3* a *e2* byl vytvořen pozemek parc.č. 287/6 o celkové výměře 254 m<sup>2</sup>, druh pozemku ostatní plocha.

Minimální cena za 1 m<sup>2</sup> činí 50,- Kč.

Zájemci o pronájem se mohou k tomuto záměru vyjádřit a podat své nabídky písemně, které musí být doručeny na adresu obce Horní Kruty (Obecní úřad Horní Kruty čp. 76) do 10:00 hod, 16. 3. 2020.

Tento záměr byl schválen Zastupitelstvem obce Horní Kruty dne 19. 2. 2020, usnesením č. 182-12/2020 .

Bohuslav Vedral  
starosta obce Horní Kruty

Vyvěšeno na úřední desce dne: 25. 2. 2020

Sejmuto z úřední desky dne:

